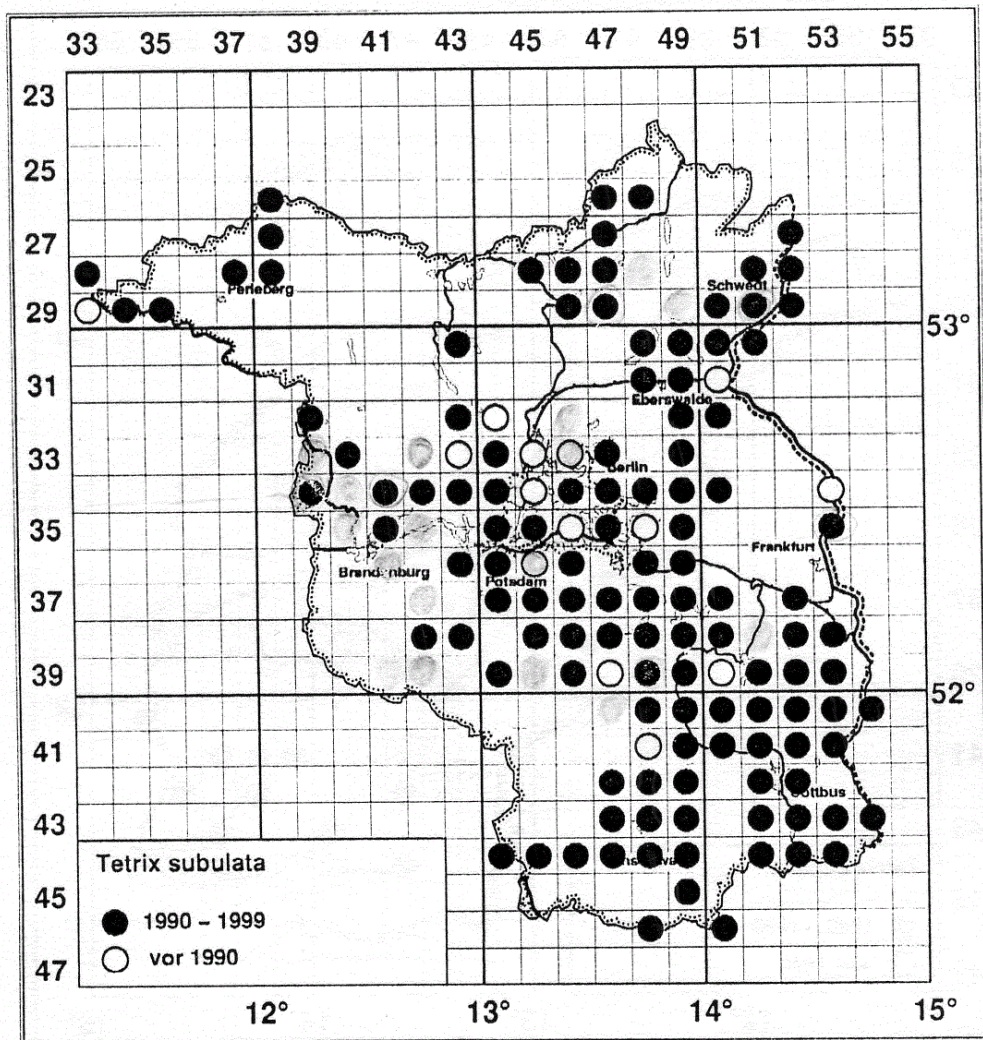


# Kartierungsstand bis 1999

30

Höhen, R. et al.: Vorläufiger Verbreitungsatlas der Heuschrecken Brandenburgs



*Tetrix subulata* (LINNAEUS 1758) Säbeldornschrecke

RL: \*

Die Säbeldornschrecke kommt als vermutlich häufigste Dornschrecke in allen Landesteilen vor. *T. subulata* ist hygrophil und besiedelt vegetationsarme Stellen in Feuchtwiesen (häufig Fahrspuren), Uferbereiche mit lückiger Vegetation und Schlammflächen austrocknender Gewässer. Sie ist in entsprechenden - auch sehr kleinflächigen - Lebensräumen regelmäßig und teilweise in hohen Individuenzahlen anzutreffen.

R. Höhen



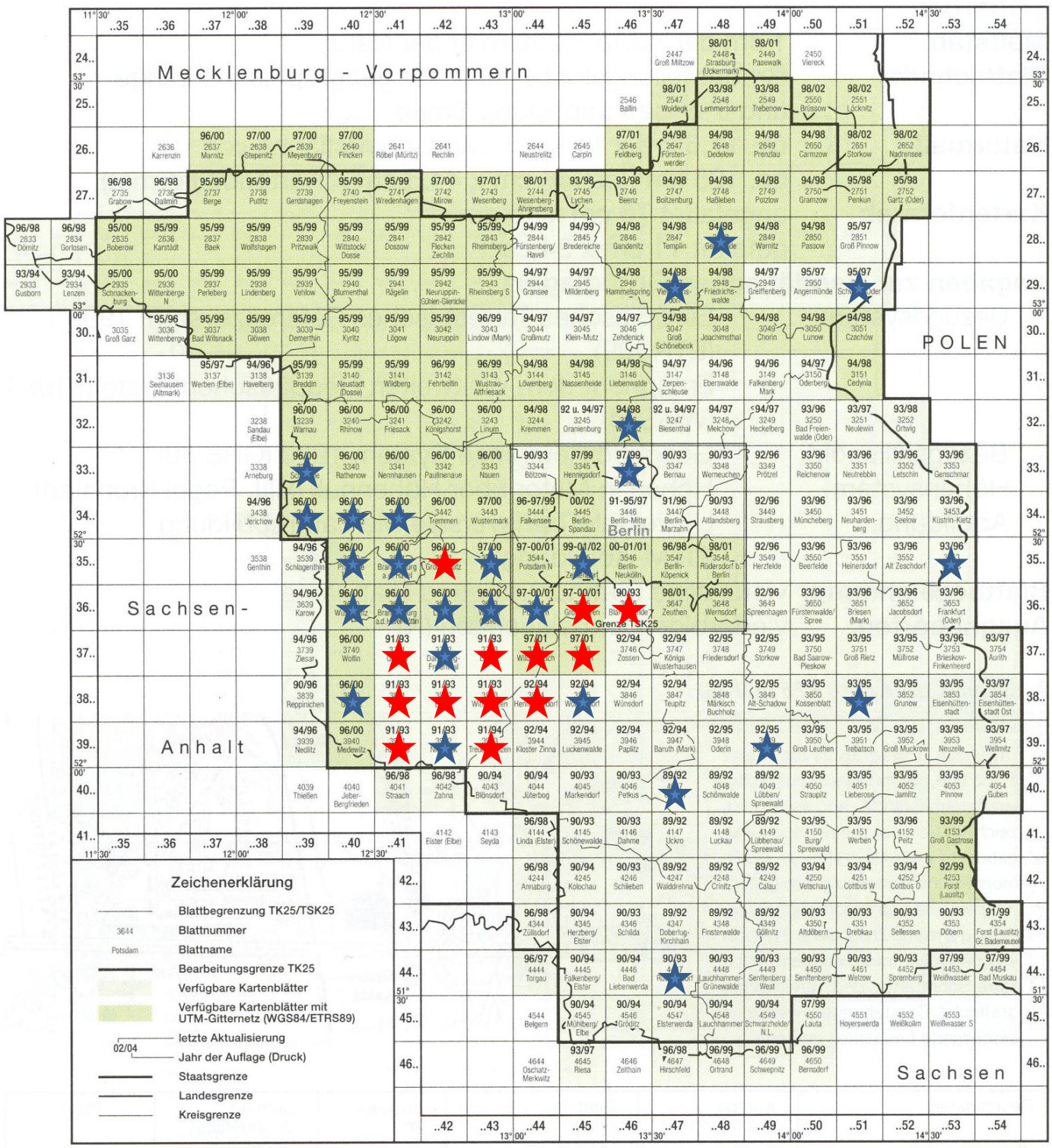
# Topographische Karte 1 : 25 000 (TK25)

## Topographische Stadtkarte 1 : 25 000 (TSK25)

★ Funde Lehmann & Lehmann bis 2011

★ Funde Lehmann & Lehmann 2012

### Blattübersicht

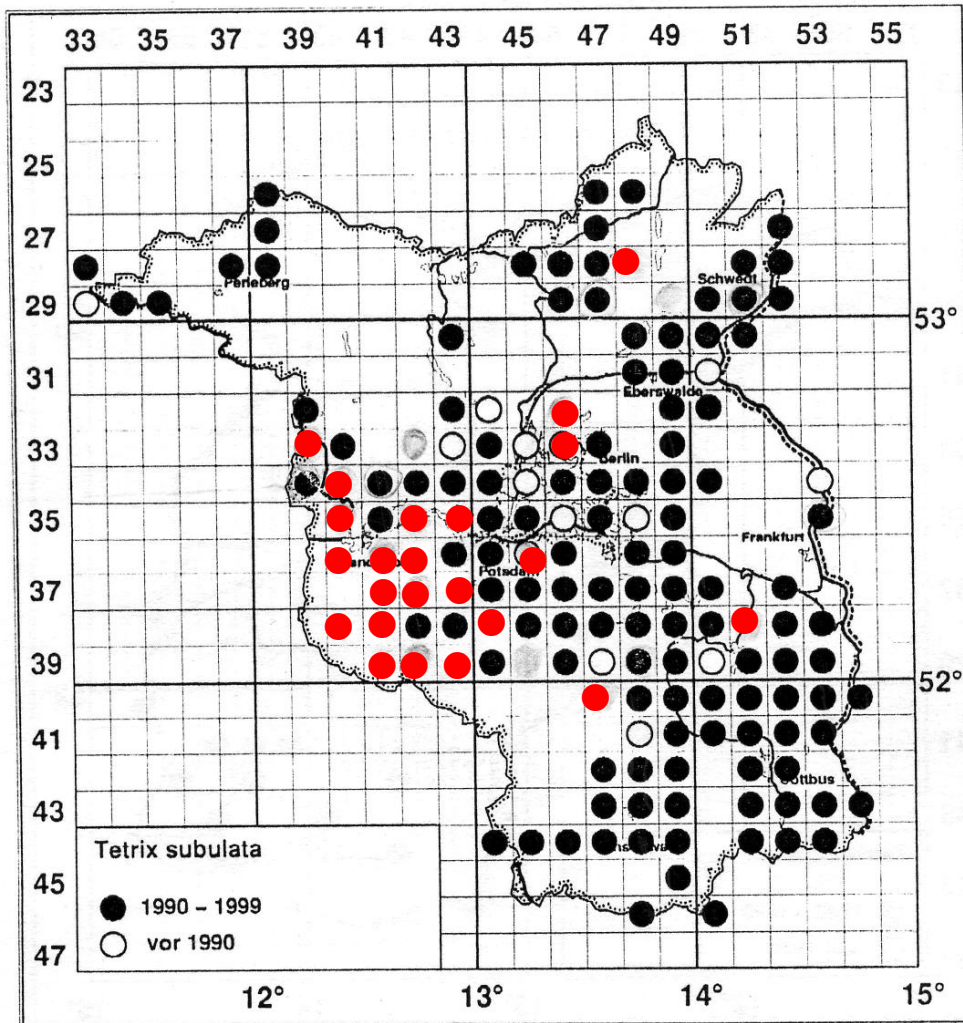




# Kartierungsstand bis 1999 plus Funde L & L 2000-12

30

Höhen, R. et al.: Vorläufiger Verbreitungsatlas der Heuschrecken Brandenburgs



Anzahl belegte Raster: 1990 – 1999: 118 vor 1990: 14

*Tetrix subulata* (LINNAEUS 1758) Säbeldornschrecke

RL: \*

Die Säbeldornschrecke kommt als vermutlich häufigste Dornschrecke in allen Landesteilen vor. *T. subulata* ist hygrophil und besiedelt vegetationsarme Stellen in Feuchtwiesen (häufig Fahrspuren), Uferbereiche mit lückiger Vegetation und Schlammflächen austrocknender Gewässer. Sie ist in entsprechenden - auch sehr kleinflächigen - Lebensräumen regelmäßig und teilweise in hohen Individuenzahlen anzutreffen.

R. Höhen